

Giunta Regionale della Campania

Direzione Generale la Difesa del Suolo e
l'Ecosistema

REGIONE CAMPANIA

Prot. 2018. 0494232 30/07/2018 11,48

Mitt. : 5006 Direzione Generale per la dife...

Dest. : SINDACO DEL COMUNE DI GIUGLIANO DI NAPOLI; SINDACO DEL ...
SECRETARIO GENERALE AUTORITA' DI BACINO DEL DISTRETTO DELL'APPENNINO M...
Classifica : 52.5. Settofasc. : 16-7 del 2018



Al Sig. Sindaco del Comune di:

- Giugliano di Napoli (NA)
protocollo@pec.comune.giugliano.na.it
- Monte di Procida (NA)
protocollo@pec.comune.montediprocida.na.it
- Comune di Napoli (Na)
protocollo@pec.comune.napoli.it
- Pompei (Na)
protocollo@pec.comune.pompei.na.it

Al Segretario Generale dell'Autorità di Bacino
Distrettuale dell'Appennino Meridionale
c.a. Dr.ssa Vera Corbelli
protocollo@pec.autoritalgv.it

Alla Direzione Generale Governo del Territorio
dg500900@pec.regione.campania.it

Città Metropolitana di Napoli
cittametropolitane.na@pec.it

p.c.

Ministero dell'Ambiente D.G. STA
dgsta@pec.minambiente.it

Al Vice Capo di Gabinetto
protocollo.gabinetto@pec.regione.campania.it

Oggetto: Autorità di Bacino del Distretto dell'Appennino meridionale. Art.68, D.Lgs152/06 e ss mm ii.
Conferenza programmatica decisoria ex art. 14, legge n.241/1990 e ss mm ii in forma simultanea in
modalità sincrona – **TRASMISSIONE DETERMINA N. 3 DEL 26 LUGLIO 2018 DI CHIUSURA DELLA
CONFERENZA PROGRAMMATICA.**

Si fa seguito alla Conferenza Programmatica tenutasi in data 19 luglio ore 10 e si trasmette, per il seguito
di competenza, la determina dirigenziale di chiusura della Conferenza Programmatica e di presa d'atto del verbale.

Il Responsabile P.O.
Dott. Giuseppina D'Elia

Il Dirigente
ing. Nicola Esposito

Il Vice Direttore
avv. Antonio Carotenuto

DETERMINAZIONE DIRIGENZIALE**SENZA ALLEGATI CONTABILI**DIRETTORE GENERALE/
DIRIGENTE UFFICIO/STRUTTURA**dott. Palmieri Michele**DIRIGENTE UNITA' OPERATIVA
DIR. / DIRIGENTE STAFF**Dott. Esposito Nicola**

DETERMINA N°	DEL	DIREZ. GENERALE / UFFICIO / STRUTT.	UOD / STAFF
3	26/07/2018	6	0

Oggetto :

Art. 68 d.lgs. 152/2006 e ss.mm.ii. - Procedura per l'adozione della "Variante al Piano Stralcio per l'Assetto Idrogeologico - rischio frana e rischio idraulico" dell'ex Autorita' di Bacino Campania Centrale relativamente ai comuni di: Napoli decreto n. 78/2018; Napoli decreto n. 79/2018; Giugliano di Napoli - decreto n. 80/2018; Monte di Procida - decreto n. 81/2018; Pompei - decreto n. 88/2018 - Autorita' di Bacino Distrettuale dell'Appennino Meridionale. Parere della Conferenza Programmatica ai sensi dell'art. 68 co. 3 . Determina di Chiusura.

	Data registrazione	
	Data comunicazione al Presidente o Assessore al ramo	
	Data dell'invio al B.U.R.C.	
	Data invio al Settore Gestione delle Entrate e della Spesa di Bilancio	
	Data invio al Settore Sistemi Informativi	

IL DIRIGENTE

Premesso che

a) in data 17/2/2017, è entrato in vigore il DM del 26/10/2016, con il quale sono state trasferite le funzioni delle ex Autorità di Bacino di cui alla legge 183/89 alle Autorità di Bacino Distrettuali;

b) il Segretario Generale del Distretto dell'Appennino Meridionale, visto il parere favorevole espresso dal Comitato Tecnico dell'ex Autorità di Bacino regionale Campania Centrale, ha adottato:

- decreto n.78/2018 - "Progetto di Variante al Piano Stralcio per l'assetto idrogeologico di frana dell'ex Autorità di Bacino Campania Centrale relativamente all'area sita in Via Salita della Grotta n. 24 nel Comune di Napoli", pubblicato in GURI n. 70 del 24/03/2018 e BURC n.27 del 03/04/2018 (parere del Comitato Tecnico dell'ex Autorità di Bacino regionale Campania Centrale del 17/06/2014)

- decreto n.79/2018 - "Progetto di Variante al Piano Stralcio per l'assetto idrogeologico di frana dell'ex Autorità di Bacino Campania Centrale relativamente all'area sita in Vico Molo alle Due Porte nel Comune di Napoli", pubblicato in GURI n.70 del 24/03/2018 e BURC n.27 del 03/04/2018 (parere del Comitato Tecnico dell'ex Autorità di Bacino regionale Campania Centrale del 08/02/2017);

- decreto n.80/2018 - "Progetto di Variante al Piano Stralcio per l'assetto idrogeologico di frana dell'ex Autorità di Bacino Campania Centrale Via Madonna del Pantano 146 Comune di Giugliano di Napoli", pubblicato in GURI n.70 del 24/03/2018 e BURC n.27 del 03/04/2018 (parere del Comitato Tecnico dell'ex Autorità di Bacino regionale Campania Centrale del 08/02/2017);

- decreto n.81/2018 - "Progetto di Variante al Piano Stralcio per l'assetto idrogeologico di frana dell'ex Autorità di Bacino Campania Centrale Via Panoramica n. 147 comune di Monte di Procida", pubblicato in GURI n.70 del 24/03/2018 e BURC n. 27 del 03/04/2018 (parere del Comitato Tecnico dell'ex Autorità di Bacino regionale Campania Centrale del 08/02/2017);

- decreto n.88/2018 - "Progetto di Variante al Piano Stralcio per l'assetto idrogeologico rischio idraulico dell'ex Autorità di Bacino Campania Centrale relativamente al comune di Pompei Via Ripuaria Ditta Eredi Cipriano srl", pubblicato in GURI n.70 del 24/03/2018 e BURC n.27 del 03/04/2018 (parere del Comitato Tecnico dell'ex Autorità di Bacino regionale Campania Centrale del 10/02/2017);

c) con nota prot. n.5102 del 25/05/2018, il Segretario Generale del Distretto Idrografico dell'Appennino Meridionale ha trasmesso alla Regione Campania, alle amministrazioni provinciali competenti ed ai comuni interessati i decreti di cui al sub b), con relativa documentazione, chiedendo alla Regione Campania l'indizione della conferenza programmatica di cui all'art.68, comma 3, D. lgs 152/06 e ss mm ed it;

d) con nota prot. n.386449 del 15/06/2018 il Direttore Generale per la Difesa del Suolo e l'Ecosistema ha indetto la prima riunione della Conferenza Programmatica, per il giorno 16/07/2018 ore 10 presso la sede della Regione Campania in Via de Gasperi, 28 - Napoli, invitando a partecipare la Direzione Generale Governo del Territorio, Lavori Pubblici e Protezione Civile della Regione Campania, i sindaci dei comuni di: Napoli, Giugliano di Napoli, Monte di Procida e Pompei; la Città Metropolitana di Napoli; la Direzione Generale Governo e l'Autorità di Bacino Distrettuale dell'Appennino Meridionale;

Considerato che

a) ai fini dell'adozione e dell'attuazione dei piani stralcio per l'assetto idrogeologico e loro varianti e della necessaria coerenza tra pianificazione di distretto e pianificazione territoriale, le regioni convocano una conferenza programmatica, articolata per sezioni provinciali o per altro ambito territoriale deliberato dalle regioni stesse, alla quale partecipano le Province ed i Comuni interessati, unitamente alla Regione ed all'Autorità di Bacino (art.68, comma 3, D. lgs 152/06);

b) la Conferenza Programmatica esprime un parere sui progetti di piano stralcio per l'assetto idrogeologico e su loro varianti, con particolare riferimento alla integrazione su scala provinciale e comunale dei contenuti del piano, prevedendo le eventuali prescrizioni idrogeologiche ed urbanistiche (art.68, comma 4);

c) l'adozione dei piani stralcio per l'assetto idrogeologico e loro varianti deve avvenire, sulla base degli atti e dei pareri disponibili, entro e non oltre sei mesi dalla data di adozione del relativo progetto di piano (art.68, comma 2);

d) in data 19 luglio 2018, ore 10, si è svolta la seduta della Conferenza Programmatica relativa ai decreti di cui al sub b) del PREMESSO ovvero: decreto n.78/2018; decreto n.79/2018; decreto n.80/2018; decreto n.81/2018 e decreto n.88/2018, convocata con la richiamata nota prot. n.386449 del 15/06/2018;

Visto

a) il comma 3, art.63, D. lgs n.152/06, come modificato dal comma 2, art.51, legge n.221/2015, secondo cui, con decreto del Ministero dell'Ambiente e della Tutela del Territorio e del Mare (nel seguito DM) viene disciplinata l'attribuzione e il trasferimento alle Autorità di Bacino distrettuali (nel seguito Autorità di Bacino) del personale e delle risorse strumentali, ivi comprese le sedi, e finanziarie delle Autorità di bacino di cui alla legge 18 maggio

1989, n.183, senza oneri aggiuntivi a carico della finanza pubblica;

- b) il D.M. del 25 ottobre 2016 “*Disciplina dell'attribuzione e del trasferimento alle Autorità di Bacino distrettuali del personale e delle risorse strumentali, ivi comprese le sedi, e finanziarie delle Autorità di Bacino, di cui alla legge 18 maggio 1989, n. 183.*”, pubblicato sulla Gazzetta Ufficiale n.27 in data 2 febbraio 2017;
- c) il D.P.C.M. 4 aprile 2018, “*Individuazione e trasferimento delle unità di personale, risorse finanziarie e strumentali delle Autorità di Bacino di cui alla legge 183/89 all'Autorità di Bacino Distrettuale dell'Appennino Meridionale e determinazione della dotazione organica dell'Autorità di Bacino Distrettuale ai sensi dell'art. 63 co 4 d.lgs 3 aprile 2006 n. 152 e decreto n. 294 del 25/10/2016*” pubblicato sulla G.U. n. 135 del 13/06/2018;
- d) il verbale della seduta in data 19 luglio 2018, ore 10., allegato quale parte integrante e sostanziale della presente determina, con il quale la Conferenza Programmatica ha espresso PARERE FAVOREVOLE con raccomandazioni sui *Progetti di Variante al Piano Stralcio per l'assetto idrogeologico di frana dell'ex Autorità di Bacino Regionale Campania Centrale* di cui ai decreti di adozione: n.78/2018, n.79/2018, n.80/2018 e n.81/2018 , eccezion fatta per il decreto n.88/2018 di “*adozione del Progetto di Variante al Piano Stralcio per l'assetto idrogeologico rischio idraulico dell'ex Autorità di Bacino Campania Centrale relativamente al comune di Pompei Via Ripuaria Ditta Eredi Cipriano srl*”, con le motivazioni riportate nel verbale, ai sensi del comma 4, art.68, d.lgs 152/2006 e ss mm ed ii;
- e) la Legge 7 agosto 1990, n.241 *Nuove norme in materia di procedimento amministrativo e di diritto di accesso ai documenti amministrativi* e ss mm ed ii.

Ritenuto di dover determinare la chiusura della Conferenza Programmatica ex art. 68 del d.lgs 152/2006 e ss mm ed ii

DETERMINA

per i motivi di cui in narrativa che qui si intendono ripetuti e trascritti:

1. dare atto della chiusura della Conferenza Programmatica, indetta con nota prot. n.386499 del 15/06/2018 del Direttore Generale per la Difesa del Suolo e l'Ecosistema come da verbale della seduta del 19/07/2018 ore 10, allegato quale parte integrante e sostanziale del presente provvedimento;
2. dare atto che, con il verbale de quo la Conferenza Programmatica, ha espresso all'unanimità PARERE FAVOREVOLE:
 - sul “*Progetto di Variante al Piano Stralcio per l'assetto idrogeologico di frana dell'ex Autorità di Bacino Campania Centrale relativamente all'area sita in Via Salita della Grotta n. 24 nel Comune di Napoli*”;
 - sul “*Progetto di Variante al Piano Stralcio per l'assetto idrogeologico di frana dell'ex Autorità di Bacino Campania Centrale relativamente all'area sita in Vico Molo alle Due Porte nel Comune di Napoli*”;
 - sul “*Progetto di Variante al Piano Stralcio per l'assetto idrogeologico di frana dell'ex Autorità di Bacino Campania Centrale Via Madonna del Pantano 146 Comune di Giugliano di Napoli*”;
 - con prescrizioni sul “*Progetto di Variante al Piano Stralcio per l'assetto idrogeologico di frana dell'ex Autorità di Bacino Campania Centrale Via Panoramica n. 147 comune di Monte di Procida*”;
3. dare atto che, con il verbale de quo la Conferenza Programmatica, NON ha espresso PARERE sul “*Progetto di Variante al Piano Stralcio per l'assetto idrogeologico rischio idraulico dell'ex Autorità di Bacino Campania Centrale relativamente al comune di Pompei Via Ripuaria Ditta Eredi Cipriano srl*”, per le motivazioni specificate nel verbale allegato;
4. di inviare il presente provvedimento all'Assessore all'Ambiente della Regione Campania, al Ministero dell'Ambiente – Direzione Generale STA , all'Autorità di Bacino distrettuale dell'Appennino Meridionale, per il seguito di competenza, alla Città Metropolitana di Napoli, ai Comuni di: Napoli, Giugliano di Napoli, Monte di Procida e Pompei;
5. di inviare il presente provvedimento alla procedura, per la pubblicazione automatica nella sezione dedicata del portale regionale, denominata “*Regione Campania Casa di Vetro*”;
6. avverso la presente determinazione potrà essere proposta opposizione, nei modi e nei termini previsti dalle leggi vigenti.

Dr Antonio Carotenuto



Giunta Regionale della Campania

Direzione Generale per la Difesa del Suolo e
l'Ecosistema

CONFERENZA PROGRAMMATICA art. 68 d. lgs 152/2006

(19 LUGLIO 2018)

ORE 10,00

VERBALE

OGGETTO: AUTORITÀ DI BACINO DISTRETTUALE DELL'APPENNINO MERIDIONALE - decreto n.78/2018 “adozione del Progetto di Variante al Piano Stralcio per l'assetto idrogeologico di frana dell'ex Autorità di Bacino Campania Centrale relativamente all'area sita in Via Salita della Grotta n. 24 nel Comune di Napoli”; decreto n.79/2018 “adozione del Progetto di Variante al Piano Stralcio per l'assetto idrogeologico di frana dell'ex Autorità di Bacino Campania Centrale relativamente all'area sita in Vico Molo alle Due Porte nel Comune di Napoli”, decreto n.80/2018 “adozione del Progetto di Variante al Piano Stralcio per l'assetto idrogeologico di frana dell'ex Autorità di Bacino Campania Centrale Via Madonna del Pantano 146 Comune di Giugliano di Napoli”; decreto n.81/2018 “adozione del Progetto di Variante al Piano Stralcio per l'assetto idrogeologico di frana dell'ex Autorità di Bacino Campania Centrale Via Panoramica n. 147 comune di Monte di Procida”, decreto n.88/2018 “adozione del Progetto di Variante al Piano Stralcio per l'assetto idrogeologico rischio idraulico dell'ex Autorità di Bacino Campania Centrale relativamente al comune di Pompei Via Ripuarìa Ditta Eredi Cipriano srl”.

VISTO

1. il comma 3, art.63, D. lgs n.152/06, come modificato dal comma 2, art.51, legge n.221/2015, secondo cui, con decreto del Ministero dell'Ambiente e della Tutela del Territorio e del Mare (nel seguito DM) viene disciplinata l'attribuzione e il trasferimento alle Autorità di Bacino distrettuali (nel seguito Autorità di Bacino) del personale e delle risorse strumentali, ivi comprese le sedi, e finanziarie delle Autorità di bacino di cui alla legge 18 maggio 1989, n.183, senza oneri aggiuntivi a carico della finanza pubblica;
2. il DM del 25 ottobre 2016 “Disciplina dell'attribuzione e del trasferimento alle Autorità di Bacino distrettuali del personale e delle risorse strumentali, ivi comprese le sedi, e finanziarie delle Autorità di Bacino, di cui alla legge 18 maggio 1989, n. 183.”, pubblicato sulla Gazzetta Ufficiale n.27 in data 2 febbraio 2017;
3. il D.P.C.M. 4 aprile 2018, “Individuazione e trasferimento delle unità di personale, risorse finanziarie e strumentali delle Autorità di Bacino di cui alla legge 183/89 all'Autorità di Bacino Distrettuale dell'Appennino Meridionale e determinazione della dotazione organica dell'Autorità di Bacino Distrettuale ai sensi dell'art. 63 co 4 d.lgs 3 aprile 2006 n. 152 e decreto n. 294 del 25/10/2016” pubblicato sulla G.U. n. 135 del 13/06/2018
4. la Legge 7 agosto 1990, n.241 *Nuove norme in materia di procedimento amministrativo e di diritto di accesso ai documenti amministrativi, e ss.mm.ii.*; ✕

PREMESSO CHE

- a) il Segretario Generale del Distretto dell'Appennino Meridionale, visto il parere favorevole espresso dal Comitato Tecnico dell'ex Autorità di Bacino regionale Campania Centrale, ha adottato con : ✕
 - decreto n.78/2018 “adozione del Progetto di Variante al Piano Stralcio per l'assetto idrogeologico di frana dell'ex Autorità di Bacino Campania Centrale relativamente all'area sita in Via Salita della Grotta n. 24 nel Comune di Napoli”, pubblicato in GURI n 70 del 24/03/2018 e BURC n.27 del 03/04/2018 (parere del Comitato Tecnico dell'ex Autorità di Bacino regionale Campania Centrale del 17/06/2014) M

Via A. De Gasperi, 28 – 80134 Napoli – Tel 0817963029

pec: dg.500600@pec.regione.campania.it - uod.500616@pec.regione.campania.it ✕

[Handwritten signatures and initials]

Via A. De Gasperi, 28 – 80134 Napoli – Tel 0817963029
 pec: dg.500600@pec.regione.campania.it - ned.500616@pec.regione.campania.it

a) ai fini dell'adozione e dell'attuazione dei piani stralcio per l'assetto idrogeologico e loro varianti e della necessaria coerenza tra pianificazione di distretto e pianificazione territoriale, le regioni convocano una conferenza programmatica, articolata per sezioni provinciali o per altro ambito territoriale deliberato dalle regioni stesse, alla quale partecipano le Province ed i Comuni interessati, unitamente alla Regione ed all'Autorità di Bacino (art.68, comma 3, D. lgs 152/06);
 b) la conferenza programmatica esprime un parere sui progetti di piano stralcio per l'assetto idrogeologico e su loro varianti, con particolare riferimento alla integrazione su scala provinciale e comunale dei contenuti del piano, prevedendo le eventuali prescrizioni idrogeologiche ed urbanistiche (art.68, comma 4);

[Handwritten signature]

Considerato che

- e) che con nota n. 6750 del 13/7/2018, acquisita con prot regionale n. 461074 del 17/07/2018, allegata al presente verbale, il Segretario Generale del Distretto Idrografico dell'Appennino Meridionale ha comunicato l'impossibilità a partecipare alla seduta della conferenza programmatica del dr. Gennaro Capasso, delegando in sua vece il dott. Geol. Arturo Gargiulo, coadiuvato dal dr. Orsola Coppeta e dr Luigi Vangone
- d) che con nota prot. 386449 del 15/06/2018 il Direttore Generale per la Difesa del Suolo e l'Ecosistema ha indetto la prima riunione della Conferenza Programmatica richiesta per il giorno 19/07/2018 ore 10,00 presso la sede della Regione Campania in Via de Gasperi 28;
- c) con nota prot. n.380536 del 13/06/2018, il Direttore Generale per la Difesa del Suolo e l'Ecosistema ha ritenuto opportuno chiarire il ruolo della Regione e della Conferenza Programmatica, nell'ambito delle procedure di legge per l'adozione dei Piani e loro varianti
- b) con nota prot. 5102 del 25/05/2018 il Segretario Generale del Distretto Idrografico dell'Appennino Meridionale ha trasmesso i decreti n. 78/2018, 79/2018, 80/2018, 81/2018 e 88/2018 e la relativa documentazione alla Regione Campania, alle amministrazioni provinciali competenti ed ai comuni interessati, richiedendo alla Regione Campania l'indizione della conferenza programmatica di cui all'art.68, comma 3, D. lgs 152/06 e ss mm ed ii;
- decreto n.79/2018 "adozione del Progetto di Variante al Piano Stralcio per l'assetto idrogeologico di frana dell'ex Autorità di Bacino Campania Centrale relativamente all'area sita in Vico Molo alle Due Porte nel Comune di Napoli", pubblicato in GURI n.70 del 24/03/2018 e BURC n.27 del 03/04/2018 (parere del Comitato Tecnico dell'ex Autorità di Bacino regionale Campania Centrale del 08/02/2017);
- decreto n.80/2018 "adozione del Progetto di Variante al Piano Stralcio per l'assetto idrogeologico di frana dell'ex Autorità di Bacino Campania Centrale Via Madonna del Pantano 146 Comune di Giugliano di Napoli", pubblicato in GURI n.70 del 24/03/2018 e BURC n.27 del 03/04/2018 (parere del Comitato Tecnico dell'ex Autorità di Bacino regionale Campania Centrale del 08/02/2017);
- decreto n.81/2018 "adozione del Progetto di Variante al Piano Stralcio per l'assetto idrogeologico di frana dell'ex Autorità di Bacino Campania Centrale Via Panoramica n. 147 comune di Monte di Procida", pubblicato in GURI n. 70 del 24/03/2018 e BURC n. 27 del 03/04/2018 (parere del Comitato Tecnico dell'ex Autorità di Bacino regionale Campania Centrale del 08/02/2017);
- decreto n.88/2018 "adozione del Progetto di Variante al Piano Stralcio per l'assetto idrogeologico rischio idraulico dell'ex Autorità di Bacino Campania Centrale relativamente al comune di Pompei Via Ripuaria Ditta Eredi Cipriano srl", pubblicato in GURI n.70 del 24/03/2018 e BURC n.27 del 03/04/2018 (parere del Comitato Tecnico dell'ex Autorità di Bacino regionale Campania Centrale del 10/02/2017);

l'Ecosistema

Direzione Generale per la Difesa del Suolo e

Giunta Regionale della Campania





Giunta Regionale della Campania

Direzione Generale per la Difesa del Suolo e
l'Ecosistema

c) l'adozione dei piani stralcio per l'assetto idrogeologico e loro varianti deve avvenire, sulla base degli atti e dei pareri disponibili, entro e non oltre sei mesi dalla data di adozione del relativo progetto di piano (art.68, comma 2);

Tutto quanto sopra visto, premesso e considerato

sono convenuti, in data odierna 16 luglio 2018 ore 10,00, alla Conferenza Programmatica presieduta dal ViceDirettore della Direzione Generale per la *Difesa del Suolo e l'Ecosistema* della Giunta Regionale della Campania dr Antonio Carotenuto, coadiuvato dal dirigente della UOD 500616 ing. Nicola Esposito, dal responsabile della P.O. dr.ssa Giuseppina D'Elia - giusta convocazione nota prot. 386449 del 15/06/2018, inviata a mezzo pec del 15/06/2018, i rappresentanti delle Amministrazioni e degli Enti interessati, ai sensi del comma 3, art.68, d. lgs 152/06 e ss mm ed ii, di seguito specificati (allegato 1):

per l'Autorità di Bacino Distrettuale:

- ing. Giacinto Straniero, in qualità di Responsabile del Procedimento per le adozioni relative ai comuni di Pompei, giusta designazione con nota n.5102 del 25/05/2018, registrata al protocollo regionale n. 0368755, in data 08/06/2018, coadiuvato dal geom. Marco Cecconi;
- **Geol. Arturo Gargiulo** per le adozioni relative ai comuni di Napoli, Giugliano e Monte di Procida, giusta designazione con nota 6750 del 13/07/2018, registrata al protocollo regionale n. 0461074, in data 17/07/2018, coadiuvato dai dr. Orsola Coppeta e dr. Luigi Vangone
- per La Direzione Generale Governo del Territorio il dr. Geol. Gerardo Lombardi giusta delega nota prot. 0428718 del 03/07/2018

Per le amministrazioni comunali e provinciali, sono presenti (allegato 1):

- il Comune di Giugliano in Campania è presente l'avv. Luigi Sequino giusta delega del Sindaco del Comune prot. 68296 del 17/07/2018.

Tutti gli altri Comuni e le Amministrazioni Provinciali regolarmente convocate risultano assenti

Il Presidente, dato atto della regolarità della convocazione, alle ore 10,15 apre i lavori della Conferenza programmatica, indetta ai sensi dell'art. 68, d. lgs 152/2006.

Il Presidente evidenzia che la Conferenza in parola ha come obiettivo l'acquisizione dei pareri sui Progetti di variante *al Piano Stralcio per l'Assetto Idrogeologico – Rischio di frana e rischio idraulico* in oggetto richiamati, da parte dei Soggetti istituzionali interessati, con particolare riferimento alla integrazione su scala provinciale e comunale dei contenuti del piano, prevedendo le necessarie prescrizioni idrogeologiche ed urbanistiche. Fa presente, altresì, che le determinazioni della odierna Conferenza verranno rimesse all'Autorità di Bacino Distrettuale dell'Appennino meridionale, ai fini dell'adozione e dell'attuazione delle singole *Varianti al Piano Stralcio per l'Assetto Idrogeologico – Rischio di frana e rischio idraulico* in parola, con le modalità dell'art.66, d. lgs 152/06.

Si passa alla discussione del decreto n.80/2018 "adozione del Progetto di Variante al Piano Stralcio per l'assetto idrogeologico di frana dell'ex Autorità di Bacino Campania Centrale Via Madonna del Pantano 146 Comune di Giugliano di Napoli", pubblicato in GURI n.70 del 24/03/2018 e BURC n.27 del 03/04/2018(parere del Comitato Tecnico dell'ex Autorità di Bacino regionale Campania Centrale del 08/02/2017

Prende la parola il dr Geol. Arturo Gargiulo il quale introduce descrivendo la "adozione del Progetto di Variante al Piano Stralcio per l'assetto idrogeologico di frana dell'ex Autorità di Bacino Campania Centrale Via Madonna del Pantano 146 Comune di Giugliano di Napoli" e si apre la discussione.

Prende la parola il dr. Geol. Gerardo Lombardi, rappresentante della Direzione Generale Governo del Territorio, che stante l'indeterminatezza "area di cava" oggetto della ripermimetrazione, atteso che al contorno vi sono preesistenze pubbliche e private, ritiene di poter esprimere parere favorevole, suggerendo che nel caso di futuri sviluppi urbanistici, i soggetti deputati all'attuazione del piano, ovvero il comune di Giugliano,

Via A. De Gasperi, 28 – 80134 Napoli – Tel 0817963029

pec: dg.500600@pec.regione.campania.it - ued.500616@pec.regione.campania.it

[Handwritten signatures and initials]

pec: dg.500600@pec.regione.campania.it - ned.500616@pec.regione.campania.it

Via A. De Gasperi, 28 – 80134 Napoli – Tel 0817963029

verifichino le effettive condizioni di stabilità delle aree già urbanizzate, tenendo conto che l'ultimo fabbricato privato resta a rischio R4.
Prende la parola il dr. Geol. Arturo Gargiulo che in relazione all'osservazione del dr. Lombardi, ribadisce che per le aree perimetrate che interferiscono con gli edifici esistenti, vige il pertinente art. 16 comma 10 delle Norme di Attuazione del PSAI

Conclusa la discussione, il Presidente invita il Comune di Giugliano ad esprimere il parere sull'apposito modello all'uppo predisposto e consegnato.
La Conferenza, preso atto che trattasi della prima seduta e che non risultano formulate richieste di integrazioni e/o osservazioni, per eventuali approfondimenti istruttori, dato atto che ai sensi dell'art. 14 ter della legge 241/1990, si considera acquisito l'assenso senza condizioni delle amministrazioni assenti ancorché regolarmente convocate sulla base delle posizioni espresse all'unanimità dalle Amministrazioni ed Enti intervenuti sulle schede e note allegate quale parte integrante e sostanziale del presente verbale, conclude con PARERE FAVOREVOLE.

L'avv. Sequino alle ore 11 e 45 si allontana in quanto non interessato alle successive perimetrazioni all'ordine del giorno.
Si passa alla discussione sul decreto n.78/2018 "adozione del Progetto di Variante al Piano Stralcio per l'assetto idrogeologico di frana dell'ex Autorità di Bacino Campania Centrale relativamente all'area sita in Via Salita della Grotta n. 24 nel Comune di Napoli", pubblicato in GURI n. 70 del 24/03/2018 e BURC n. 27 del 03/04/2018 (parere del Comitato Tecnico dell'ex Autorità di Bacino regionale Campania Centrale del 17/06/2014).

Prende la parola il dr. Geol. Arturo Gargiulo il quale illustra il Progetto di Variante al Piano Stralcio per l'assetto idrogeologico di frana dell'ex Autorità di Bacino Campania Centrale relativamente all'area sita in Via Salita della Grotta n. 24 nel Comune di Napoli, ottenuto attraverso la realizzazione e il collaudo di interventi di mitigazione del rischio, evidenziando che lo stesso è stato adottato recependo le seguenti prescrizioni "... che la successiva fruizione delle aree interessate dagli interventi di sistemazione idrogeologica sia subordinata alla verifica ed alla valutazione delle condizioni sulla funzionalità ed efficienza delle opere di mitigazione... secondo il Piano di monitoraggio e delle attività di presidio previste negli elaborati di progetto", contenute nel parere del Comitato Tecnico dell'ex Autorità di Bacino regionale della Campania Centrale, reso nella seduta del 17/6/2014.

Prende la parola il dr. Gerardo Lombardi, rappresentante della Direzione Generale Governo del Territorio che esprime parere favorevole.
La Conferenza, preso atto che trattasi della prima seduta e che non risultano formulate richieste di integrazioni e/o osservazioni, per eventuali approfondimenti istruttori, dato atto che ai sensi dell'art. 14 ter della legge 241/1990, si considera acquisito l'assenso senza condizioni delle amministrazioni assenti ancorché regolarmente convocate, sulla base delle posizioni espresse all'unanimità dalle Amministrazioni ed Enti intervenuti sulle schede e note allegate quale parte integrante e sostanziale del presente verbale, conclude con PARERE FAVOREVOLE.

Prende la parola il dr. Geol. Arturo Gargiulo il quale illustra il Progetto di Variante al Piano Stralcio per l'assetto idrogeologico di frana dell'ex Autorità di Bacino Campania Centrale relativamente all'area sita in Via Salita della Grotta n. 24 nel Comune di Napoli", pubblicato in GURI n. 70 del 24/03/2018 e BURC n. 27 del 03/04/2018 (parere del Comitato Tecnico dell'ex Autorità di Bacino regionale Campania Centrale del 17/06/2014).

Prende la parola il dr. Geol. Gerardo Lombardi, rappresentante della Direzione Generale Governo del Territorio che esprime parere favorevole.
La Conferenza, preso atto che trattasi della prima seduta e che non risultano formulate richieste di integrazioni e/o osservazioni, per eventuali approfondimenti istruttori, dato atto che ai sensi dell'art. 14 ter della legge 241/1990, si considera acquisito l'assenso senza condizioni delle amministrazioni assenti ancorché regolarmente convocate, sulla base delle posizioni espresse all'unanimità dalle Amministrazioni ed Enti intervenuti sulle schede e note allegate quale parte integrante e sostanziale del presente verbale, conclude con PARERE FAVOREVOLE.

L'avv. Sequino alle ore 11 e 45 si allontana in quanto non interessato alle successive perimetrazioni all'ordine del giorno.
Si passa alla discussione sul decreto n.79/2018 "adozione del Progetto di Variante al Piano Stralcio per l'assetto idrogeologico di frana dell'ex Autorità di Bacino Campania Centrale relativamente all'area sita in Via Salita della Grotta n. 24 nel Comune di Napoli", pubblicato in GURI n. 70 del 24/03/2018 e BURC n. 27 del 03/04/2018 (parere del Comitato Tecnico dell'ex Autorità di Bacino regionale Campania Centrale del 08/02/2017).

Prende la parola il dr. Geol. Arturo Gargiulo il quale illustra il Progetto di Variante al Piano Stralcio per l'assetto idrogeologico di frana dell'ex Autorità di Bacino Campania Centrale relativamente all'area sita in Via Salita della Grotta n. 24 nel Comune di Napoli, ottenuto attraverso la realizzazione e il collaudo di interventi di mitigazione del rischio, evidenziando che lo stesso è stato adottato recependo le seguenti prescrizioni "... che la successiva fruizione delle aree interessate dagli interventi di sistemazione idrogeologica sia subordinata alla verifica ed alla valutazione delle condizioni sulla funzionalità ed efficienza delle opere di mitigazione... secondo il Piano di monitoraggio e delle attività di presidio previste negli elaborati di progetto", contenute nel parere del Comitato Tecnico dell'ex Autorità di Bacino regionale della Campania Centrale, reso nella seduta del 17/6/2014.

Prende la parola il dr. Geol. Gerardo Lombardi, rappresentante della Direzione Generale Governo del Territorio che esprime parere favorevole.
La Conferenza, preso atto che trattasi della prima seduta e che non risultano formulate richieste di integrazioni e/o osservazioni, per eventuali approfondimenti istruttori, dato atto che ai sensi dell'art. 14 ter della legge 241/1990, si considera acquisito l'assenso senza condizioni delle amministrazioni assenti ancorché regolarmente convocate, sulla base delle posizioni espresse all'unanimità dalle Amministrazioni ed Enti intervenuti sulle schede e note allegate quale parte integrante e sostanziale del presente verbale, conclude con PARERE FAVOREVOLE.

Giunta Regionale della Campania
Direzione Generale per la Difesa del Suolo e
l'Ecosistema





Giunta Regionale della Campania

Direzione Generale per la Difesa del Suolo e
l'Ecosistema

interventi di mitigazione del rischio, evidenziando che lo stesso è stato adottato recependo le seguenti prescrizioni del Comitato Istituzionale dell'Autorità di Bacino regionale Campania Centrale nella delibera n. 27 del 31/7/2013 "... che la successiva fruizione delle aree interessate dagli interventi di sistemazione idrogeologica sia subordinata a un Piano di monitoraggio e manutenzione delle opere. Tuttavia, attesa la mancanza agli atti dell'Autorità di Bacino distrettuale del Piano di Monitoraggio su citato, viene formulata la seguente prescrizione: **acquisire dal Comune di Napoli il predetto Piano di monitoraggio prima della adozione del Piano**

Prende la parola il dr. Geol. Gerardo Lombardi, rappresentante della Direzione Generale Governo del Territorio preso atto di quanto dichiarato dal dr Gargliulo, **esprime parere favorevole.**

La Conferenza, preso atto che trattasi della prima seduta e che non risultano formulate richieste di integrazioni e/o osservazioni, per eventuali approfondimenti istruttori, dato atto che ai sensi dell'art. 14 ter della legge 241/1990, si considera acquisito l'assenso senza condizioni delle amministrazioni assenti ancorché regolarmente convocate, sulla base delle posizioni espresse all'unanimità dalle Amministrazioni ed Enti intervenuti sulle schede e note allegate quale parte integrante e sostanziale del presente verbale, conclude con **PARERE FAVOREVOLE.**

Si passa alla discussione sul decreto n.81/2018 "adozione del Progetto di Variante al Piano Stralcio per l'assetto idrogeologico di frana dell'ex Autorità di Bacino Campania Centrale Via Panoramica n. 147 comune di Monte di Procida", pubblicato in GURI n.70 del 24/03/2018 e BURC n. 27 del 03/04/2018 (parere del Comitato Comitato Tecnico dell'ex Autorità di Bacino regionale Campania Centrale del 08/02/2017).

Prende la parola il dr Geol. Arturo Gargiulo il quale illustra il *Progetto di Variante* ottenuto attraverso la realizzazione e il collaudo di opere di contenimento, precisando che la variante in parola è stata dottata dall'Autorità di Bacino distrettuale suddetto, recependo la prescrizione del Comitato Tecnico dell'ex Autorità di Bacino regionale Campania Centrale formulata nella seduta del 8/2/2017, di "... elaborare il programma di monitoraggio e manutenzione delle opere esistenti." Tuttavia, attesa la mancanza agli atti dell'Autorità di Bacino distrettuale del Piano di Monitoraggio su citato, viene formulata la seguente prescrizione: **acquisire dal Comune di Monte di Procida il predetto Piano di monitoraggio prima della adozione della variante del Piano.**

Prende la parola il dr. Geol. Gerardo Lombardi, rappresentante della Direzione Generale Governo del Territorio preso atto di quanto dichiarato dal dr Gargliulo, **esprime parere favorevole.**

La Conferenza, preso atto che trattasi della prima seduta e che non risultano formulate richieste di integrazioni e/o osservazioni, per eventuali approfondimenti istruttori, dato atto che ai sensi dell'art. 14 ter della legge 241/1990, si considera acquisito l'assenso senza condizioni delle amministrazioni assenti ancorché regolarmente convocate, sulla base delle posizioni espresse all'unanimità dalle Amministrazioni ed Enti intervenuti sulle schede e note allegate quale parte integrante e sostanziale del presente verbale, conclude con **PARERE FAVOREVOLE.**

Si passa alla discussione sul decreto n.88/2018 "adozione del Progetto di Variante al Piano Stralcio per l'assetto idrogeologico rischio idraulico dell'ex Autorità di Bacino Campania Centrale relativamente al comune di Pompei Via Ripuaria Ditta Eredi Cipriano srl", pubblicato in GURI n.70 del 24/03/2018 e BURC n.27 del 03/04/2018 (parere del Comitato Comitato Tecnico dell'ex Autorità di Bacino regionale Campania Centrale del 10/02/2017).

Prende la parola l'ing. Giacinto Straniero, il quale **descrive il Progetto di Variante al Piano Stralcio per l'assetto idrogeologico rischio idraulico dell'ex Autorità di Bacino Campania Centrale relativamente al comune di Pompei Via Ripuaria Ditta Eredi Cipriano srl** e chiede che venga convocata per taluni approfondimenti una nuova Conferenza Programmatica.



Giunta Regionale della Campania

Direzione Generale per la Difesa del Suolo e

l'Ecosistema

La Conferenza prende atto della richiesta di riconvocazione dell'ing Giacinto Straniero e non esprime il parere.
Il Presidente dichiara conclusa la Conferenza ai sensi dell'art. 14 ter comma 2 della legge 241/1990, restando in attesa della successiva richiesta di indizione di una nuova Conferenza ex art. 68, c. 2, del Decreto Lgs. 152/2006 da parte dell'Autorità di Bacino distrettuale.

Il Presidente comunica ai partecipanti che delle determinazioni conclusive assunte in data odierna, verrà dato atto con successivo provvedimento amministrativo di conclusione della Conferenza Programmatica in oggetto.
Il provvedimento in parola, unitamente al verbale della seduta odierna, verrà trasmesso all'Autorità di Bacino Distrettuale, per l'adozione, secondo gli art. 66 e 67 del d.lgs. 152/2006 e ss.mm.ii., delle:

- Variante al Piano Stralcio per l'assetto idrogeologico di frana dell'ex Autorità di Bacino Campania Centrale relativamente all'area sita in Via Salita della Grotta n. 24 nel Comune di Napoli;
- Variante al Piano Stralcio per l'assetto idrogeologico di frana dell'ex Autorità di Bacino Campania Centrale relativamente all'area sita in Vico Molo alle Due Porte nel Comune di Napoli;
- Variante al Piano Stralcio per l'assetto idrogeologico di frana dell'ex Autorità di Bacino Campania Centrale Via Madonna del Pantano 146 Comune di Giugliano di Napoli;
- Variante al Piano Stralcio per l'assetto idrogeologico di frana dell'ex Autorità di Bacino Campania Centrale Via Panoramica n. 147 comune di Monte di Procida;

La seduta si chiude alle ore 13 e venti

Il presente verbale è redatto in unico originale, depositato agli atti della U.O.D. 50.06.16 della Direzione Generale Difesa del Suolo e l'Ecosistema.

Del che è verbale l.c.s.

Il Responsabile del Procedimento

Arturo Gargiulo
dr. Geol. Arturo Gargiulo
Orsola Coppeta
dr. Orsola Coppeta
Luigi Vangone
dr. Luigi Vangone

Il Responsabile del Procedimento

Giacinto Straniero
ing. Giacinto Straniero
Marco Ceconi
geom. Marco Ceconi

Per il Governo del Territorio

Gerardo Lombardi
Dr. Gerardo Lombardi

La Responsabile di P.O.

Giuseppina D'Elia
Dott. Giuseppina D'Elia

Il Vice Direttore

Antonio Carotenuto
Dott. Antonio Carotenuto








Il Dirigente

Nicola Esposito
ing. Nicola Esposito

Oggetto: AUTORITÀ DI BACINO DISTRETTUALE DELL'APPENNINO MERIDIONALE – Conferenza Programmatica, art. 68 d.Lgs 152/2006, Progetti di Variante al Piano Stralcio per l'Assetto Idrogeologico: "Adozione del Progetto di Variante al Piano Stralcio per l'assetto idrogeologico rischio idraulico/ frana dell'ex Autorità di Bacino Campania Centrale relativamente ai comuni di Napoli, di Giugliano, Monte di Procida, e Pompei, decreti n. 78/2018, 79/2018, 80/2018, 81/2018 e 88/2018

Conferenza Programmatica
19/07/2018
ore 10,00

FOGLIO DELLE PRESENZE

ENTE	NOMINATIVO	QUALIFICA / DELEGA	FIRMA	NOTE
COMUNE DI GIUGLIANO	LUIGI SEQUINO	PRESIDENTE DEL CONSIGLIO COMUNALE PER DELEGA DEL SINDACO		3351937651 g.streniano@autontodibacino.it
ADB DISTRETTUALE DAM	STRANIERO GIACOMO	DIRIGENTE TECNICO		3393528619
ADB DIST. DAM	CERCHI MUREO	COL. TER		M. CERCHI E AUTON. BACINO.IT
REGIONE CAMPANIA D.G. - GOVERNO DEL TERRITORIO	GECAIRO LOMBARDI	FUNZIONARIO DELEGATO		
ADB DIST. DAM	LUIGI VANTOUF	FUNZIONARIO TEC.		0823/300247 l.vantouf@autontodibacino.it
u	ARTURO GARGIULO	u		3384822886 a.gargiulo@autontodibacino.it
u	ORSOLA COPPETA	u		0823/300247 o.coppeta@autontodibacino.it



Giunta Regionale della Campania
Direzione Generale
Governo del Territorio Lavori Pubblici e Protezione Civile

Il Direttore

Direzione Generale 53-08 U.O.D. 03
Servizio Geologico e Difesa del Suolo

3 LUG 2018

D'ELIA
4/7/2018

Alla Direzione Generale Difesa Suolo ed
Ecosistema
dg500600@pec.regione.campania.it

e p.c. Alla UOD Difesa Suolo
uod.500616@pec.regione.campania.it

Al Segretario dell'Autorità Distrettuale
dell'Appennino meridionale
c.a. dr.ssa Vera Corbelli
protocollo@pec.autoritalgv.it

REGIONE CAMPANIA

Prot. 2018. 0428718 03/07/2018 14,32

Mitt. : 5008 DG per il governo del terr. I ...

Ass. : 5008 Direzione Generale per la dife...

Classifica : 50.9. Fascicolo : 1 del 2018



P

Al Dott. Gerardo Lombardi

SEDE

OGGETTO: Convocazione Conferenze programmatiche - Indizione conferenze del 16/07/2018 e 19/07/2018.

Con riferimento alle note di convocazione prot. n.38639749, 386500, 386449 e 386542 tutte del 15.06.2018, delle Conferenze programmatiche, di cui all'oggetto, relative a proposte di modifica del Piano stralcio ricadenti nei Comuni di :

- Baiano;
- Avella;
- Sant'Egidio Monte albino;
- Carife;
- Fragento Monforte;
- Mirabella eclano,
- San Leucio del sannio
- Ceppaloni
- Vallata
- Giugliano di Napoli
- Monte di Procida
- Napoli
- Pompei


si delega alla partecipazione il funzionario geologo Dott. Gerardo Lombardi.

Arch. Massimo Pinto

Massimo Pinto

[Handwritten mark]

063064.c e054.REGISTRO UFFICIALE.U.0068296.17-07-2018.h.14:04



Comune di Giugliano in Campania

80014 Città Metropolitana di Napoli
 Segreteria Sindaco Tel 0818956353-246
 E-mail: segreteria.sindaco@comune.giugliano.na.it

DIREZIONE GENERALE PER L'AMBIENTE, LA DIFESA DEL SUOLO E L'ECOSISTEMA U.O.D. 50-06-16
20 LUG. 2018
D'ELIA

20/7/2018


Al Giunta Regionale della Campania
 Direzione Generale per L'Ambiente , La Difesa del Suolo e L'ecosistema
 Dott. Michele Palmieri

Ecp. Dott. Giuseppina D'Elia
giuseppina.delia@regione.campania.it

Oggetto: Autorità di Bacino del distretto dell' appennino meridionale art.68 , DLgs 15//06 e ss. mm. ii, Conferenza programmatica decisoria ex art 14, legge n. 241/1990 e ss.mm.ii. in forma simultanea in modalità sincrona – Indizione.

Vista le richiesta di cui al nota n° 56398 del 18.06.2018, Il sottoscritto Dott. Antonio Poziello nella qualità di Sindaco del Comune di Giugliano in Campania, delega il Avv. Luigi Sequino a presiedere la Conferenza in oggetto.

Giugliano, 17/07/2018




REGIONE CAMPANIA

Prot. 2018. 0474566 23/07/2018 09,46

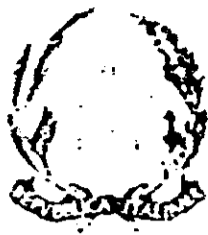
Mitt. : COMUNE DI GIUGLIANO IN CAMPANIA...

Ass. : 500616 Coord sist integüdif suolo e b...

Classifica : 52.5 Sottofasc. : 16-7 del 2018



Autorita_Bacino_Liri_Garigliano#AUTORITA BACINO#0006750#13-07-2018 15:24:07



Autorità di Bacino Distrettuale dell'Appennino Meridionale

Prot. n. 6750
Caserta. 13-07-2018

Alla Giunta Regionale della Campania
Direzione Generale ambiente, la Difesa del suolo e
l'Ecosistema
uod500016@pec.regione.campania.it

Oggetto: Conferenza Programmatica ai sensi del comma 3 dell'art. 68 del D.Lgs 152/2006 seduta del 16 luglio 2018 (convocata con nota prot. n. 0386449 del 15/06/2018)

In riferimento all'oggetto, si comunica che il dott. Geol. Gennaro Capasso, RUP delle "Adozioni dei Progetti di Variante al Piano Stralcio per l'Asseto Idrogeologico- Rischio da Frana" per il territorio della ex Autorità di Bacino della Campania Centrale relative ai comuni di Giugliano di Napoli (NA), Monte di Procida (NA), Napoli risulta impossibilitato a partecipare per sopraggiunti improcrastinabili impegni alla seduta della Conferenza Programmatica inerenti i procedimenti in parola convocata per il giorno 19/07/2018.

In considerazione di quanto sopra rappresentato si delegano il funzionario dott. geol. Arturo Gargiulo - coadiuvato dalla dott.ssa geol. Orsola Coppeta e dal geol. dott. Luigi Vangone - a partecipare alla suddetta conferenza programmatica.

Si coglie l'occasione per inviare i migliori saluti.

Il Segretario Generale
Dott. ^{ssa} Geol. Vera Corbelli

Direzione Generale 53-08 U.O.D. 03
Servizio Geologico e Difesa del Suolo

16 LUG 2018

D'AZIA

16/7/2018


REGIONE CAMPANIA

Prot. 2018. 0461074 17/07/2018 10,24

Mitt.: AUTORITA DI BACINO LIRI GARIGL.

Ass.: 500616 Coord sist integodif suolo e b..

Classifica: 52.5 Sottofasc.: 15-7 del 2018



Da "protocollo@pec.autoritalgv.it" <protocollo@pec.autoritalgv.it>

A "uod.500616@pec.regione.campania.it" <uod.500616@pec.regione.campania.it>

Data lunedì 16 luglio 2018 - 10:32

**Protocollo - Autorita_Bacino_Liri_Garigliano#AUTORITA
BACINO#0006750#13-07-2018 15:24:07**

CONFERENZA PROGRAMMATICA SEDUTA DEL 19/07/2018

Allegato(i)

segnatura_6750.xml (2 Kb)

6750_S.pdf (51 Kb)

218

AUTORITÀ DI BACINO DISTRETTUALE DELL'APPENNINO MERIDIONALE - Progetti di Variante al Piano Stralcio per l'Assetto Idrogeologico: "Adozione del Progetto di Variante al Piano Stralcio per l'assetto idrogeologico rischio idraulico/ frana dell'ex Autorità di Bacino Campania Centrale relativamente ai comuni di Napoli, di Giugliano, Monte di Procida, e Pompei.

Conferenza Programmatica

19/07/2018 ore 10,00

ENTE: COMUNE DI GIUGLIANO

Il sottoscritto LUIGI SEQUINO in qualità di PRESIDENTE DEL CONSIGLIO COMUNALE, GIUSTA DELEGA DEL SINDACO componente della Conferenza Programmatica, sul Progetto di Variante al Piano Stralcio per l'Assetto Idrogeologico, giusta decreti n. 78/2018, 79/2018, 80/2018, 81/2018 e 88/2018

ESPRIME PARERE: FAVOREVOLE

DICHIARA

Area for declaration with horizontal lines, crossed out by a diagonal line.

In fede
